



PREFEITURA DO MUNICÍPIO DE IVAIPORÃ

Estado do Paraná

CNPJ: 75.741.330/0001-37

Praça dos Três Poderes, 500 – Fone/Fax: 43-472-4600 – Email: pmi@onda.com.br – CEP: 86870-000 – Ivaiporã – Pr.

PROJETO DE LEI Nº 16/2003

Súmula: Desafeta do domínio público os imóveis que especifica.

A CÂMARA DE VEREADORES DE IVAIPORÃ, ESTADO DO PARANÁ, aprovou e eu, Prefeito Municipal, sanciono a seguinte Lei:

Art. 1º - Ficam desafetados do domínio público, para fins de permuta com outras áreas, os seguintes imóveis: 1) Matrícula 31.738: **Lote de terras 01 (um), quadra 01 (um)**, com a área: de 422,02m² (quatrocentos e vinte e dois metros e dois centímetros quadrados); situado no Loteamento denominado JARDIM NOVO VERSALHES, quadro urbano desta cidade e Comarca de Ivaiporã-PR; com os seguintes limites e confrontações:- NORDESTE: Limita-se com o lote 02, medindo 35,04 metros; A SUDESTE.- Limita-se com o lote 10, medindo 11,36 metros; SUDOESTE.- Limita-se com o Jardim Aeroporto, medindo 35,06 metros; NOROESTE:- Confronta-se com uma linha seca, medindo 12,72 metros. 2) Matrícula 31.739; **Lote de terras 02 (dois), quadra 01 (um)**, com a área de 346,25m² (trezentos e quarenta e seis metros e vinte e cinco centímetros quadrados); situado no Loteamento JARDIM NOVO VERSALHES, quadro urbano desta cidade e Comarca de Ivaiporã-PR, com os seguintes limites e confrontações:- NORDESTE:- Limita-se com os lotes 03, 04 e 05, medindo 35,05 metros; A SUDESTE:- Limita-se com o lote 09, medindo 10,00 metros; SUDOESTE:- Limita-se com o lote 01, medindo 35,04 metros; NOROESTE:- Confronta-se com uma linha seca, medindo 10,00 metros.- 3) Matrícula 31.746; **Lote de terras 09 (nove), quadra 01 (um)**, com a área de 340,70m² (trezentos e quarenta metros e setenta centímetros quadrados); situado no Loteamento JARDIM NOVO VERSALHES, quadro urbano desta cidade e Comarca de Ivaiporã-PR, com os seguintes limites e confrontações:- NORDESTE:- Limita-se com os lotes 06, 07 e 08, medindo 33,93 metros; A SUDESTE:- Limita-se com a Rua Carlos Gomes, medindo 10,00 metros; SUDOESTE:- Limita-se com o lote 10, medindo 34,07 metros; NOROESTE:- Limita-se com o lote 02, medindo 10,00 metros.- 4) Matrícula 31.747: **Lote de terras 10 (dez), quadra 01 (um)**, com a área de 368,38m² (trezentos e sessenta e oito metros e trinta e oito centímetros quadrados); situado no Loteamento JARDIM NOVO VERSALHES, quadro urbano desta cidade e Comarca de Ivaiporã-PR, com os seguintes limites e confrontações: NORDESTE:- Limita-se com o lote 09, medindo 34,07 metros; A SUDESTE:- Limita-se com a Rua Carlos Gomes, medindo 10,00 metros; SUDOESTE:- Limita-se com o Jardim Aeroporto, medindo 34,78 metros; NOROESTE:- Limita-se com o lote 01, medindo 11,36 metros.- 5) Matrícula 31.847; **Lote de terras 09 (nove), quadra 08 (oito)**, com a área de 260,00m² (duzentos e sessenta metros quadrados); situado no Loteamento JARDIM NOVO VERSALHES, quadro urbano desta cidade e Comarca de Ivaiporã-PR, com os seguintes limites e confrontações:- NORDESTE:- Limita-se com o lote 10, medindo 26,00 metros; A SUDESTE:- Limita-se com a Rua Tiradentes, medindo 10,00 metros; SUDOESTE:- Limita-se com o lote 08, medindo 26,00 metros; NOROESTE:- Limita-se com o lote 19, medindo 10,00 metros.- 6) Matrícula 31.848; **Lote de terras 10 (dez), quadra 08 (oito)**, com a área de 260,00m² (duzentos e sessenta metros quadrados); situado no Loteamento JARDIM NOVO VERSALHES, quadro urbano desta cidade e Comarca de Ivaiporã-PR, com os seguintes limites e confrontações:- NORDESTE:- Limita-se com o lote 11, medindo 26,00 metros; A SUDESTE:- Limita-se com a Rua Tiradentes, medindo 10,00 metros; SUDOESTE:- Limita-se com o lote 09, medindo 26,00 metros; NOROESTE:- Limita-se com o lote 18, medindo 10,00 metros.- 7) Matrícula 31.849; **Lote de terras 11 (onze), quadra 08 (oito)**, com a área de 260,00m² (duzentos e sessenta metros quadrados); situado no Loteamento JARDIM NOVO VERSALHES, quadro

RECEBIDO(S) NESTA DATA

Protocolo N.º 2202/03
Ivaiporã, 17 de 09 de 2003
[Signature]

Câmara Municipal de Ivaiporã

Lido em sessão realizada

Em, / /

- Pedido de dispensa de
intervenção pelo Vereador
Luiz Carlos de Oliveira

Remessa Ordinária
1ª Jicuras

Câmara de Vereadores

APROVADO

Em, 27/09/2003 por unanimidade

Ata(s) n.º 2128

Remessa Ordinária
2ª Jicuras

Câmara de Vereadores

APROVADO

Em, 29/09/2003 por unanimidade

Ata(s) n.º 2129

Remessa Ordinária
3ª Jicuras

Câmara de Vereadores

APROVADO

Em, 06/10/2003 por unanimidade

Ata(s) n.º 2130

urbano desta cidade e Comarca de Ivaiporã-PR, com os seguintes limites e confrontações:- NORDESTE:- Limita-se com os lotes 14, 13 e 12, medindo 26,00 metros; A SUDESTE:- Limita-se com a Rua Tiradentes, medindo 10,00 metros; SUDOESTE:- Limita-se com o lote 10, medindo 26,00 metros; NOROESTE:- Limita-se com o lote 17, medindo 10,00 metros.- 8) Matrícula 31.855; **Lote de terras 17 (dezessete), quadra 08 (oito)**, com a área de 260,00m² (duzentos e sessenta metros quadrados); situado no Loteamento JARDIM NOVO VERSALHES, quadro urbano desta cidade e Comarca de Ivaiporã-PR, com o seguintes limites e confrontações:- NORDESTE:- Limita-se com os lotes 16, 15 e 14, medindo 26,00 metros; A SUDESTE:- Limita-se com o lote 11, medindo 10,00 metros; SUDOESTE:- Limita-se com o lote 18, medindo 26,00 metros NOROESTE:- Limitase com a Rua Castro Alves, medindo 10,00 metros.- 9) Matrícula 31.856; **Lote de terras 18 (dezoito), quadra 08 (oito)**, com a área de 260,00m² (duzentos e sessenta metros quadrados); situado no Loteamento JARDIM NOVO VERSALHES, quadro urbano desta cidade e Comarca de Ivaiporã-PR, com o seguintes limites e confrontações:- NORDESTE:- Limita-se com o lote 17, medindo 26,00 metros, A SUDESTE: Limita-se com o lote 10, medindo 10,00 metros; SUDOESTE:- Limita-se com o lote 19, medindo 26,00 metros; NOROESTE:- Limitase com a Rua Castro Alves, medindo 10,00 metros.- 10) Matrícula 31.857; **Lote de terras 19 (dezenove), quadra 08 (oito)**, com a área de 260,00m² (duzentos e sessenta metros quadrados); situado no Loteamento JARDIM NOVO VERSALHES, quadro urbano desta cidade e Comarca de Ivaiporã-PR, com o seguintes limites e confrontações NORDESTE:- Limita-se com o lote 18, medindo 26,00 metros; A SUDESTE:- Limita-se com o lote 09, medindo 10,00 metros, SUDOESTE:- Limita-se com o lote 20, medindo 26,00 metros; NOROESTE:Limita-se com a Rua Castro Alves, medindo 10,00 metros.- 11) Matrícula 31.931; **Lote de terras 06 (seis), quadra 14 (quatorze)**, com a área de 260,00m² (duzentos e sessenta metros quadrados); situado no Loteamento JARDIM NOVO VERSALHES, quadro urbano desta cidade e Comarca de Ivaiporã-PR, com o seguintes limites e confrontações:- NORDESTE:- Limita-se com o lote 07, medindo 26,00 metros; A SUDESTE:- Limita-se com a Rua Vasco da Gama, medindo 10,00 metros; SUDOESTE:- Limita-se com os lotes 05, 04 e 03, medindo 26,00 metros; NOROESTE:- Limita-se com o lote 22, medindo 10,00 metros.- 12) Matrícula 31.932; **Lote de terras 07 (sete), quadra 14 (quatorze)**, com a área de 260,00m² (duzentos e sessenta metros quadrados); situado no- Loteamento JARDIM NOVO VERSALHES, quadro urbano desta cidade e Comarca de Ivaiporã-PR, com o seguintes limites e confrontações:- NORDESTE:- Limita-se com o lote 08, medindo 26,00 metros; A SUDESTE:- Limita-se com a Rua Vasco da Gama, medindo 10,00 metros; SUDOESTE:- Limita-se- com o lote 06, medindo 26,00 metros; NOROESTE:- Limita-se com o lote 21, medindo 10,00 metros.- 13) Matrícula 31.933; **Lote de terras 08 (oito), quadra 14 (quatorze)**, com a área de 260,00m² (duzentos e sessenta metros quadrados); situado no Loteamento JARDIM NOVO VERSALHES, quadro urbano desta cidade e Comarca de Ivaiporã-PR, com o seguintes limites e confrontações:- NORDESTE:- Limita-se com o lote 09, medindo 26,00metros; A SUDESTE:- Limita-se com a Rua Vasco da Gama, medindo 10,00metros; SUDOESTE:- Limita-se com o lote 07, medindo 26,00 metrosNOROESTE:- Limita-se com o lote 20, medindo 10,00metros. 14) Matrícula 31.934; **Lote de terras 09 (nove), quadra 14 (quatorze)**, com a área de 260,00m² (duzentos e sessenta metros quadrados); situado no Loteamento JARDIM NOVO VERSALHES, quadro urbano desta cidade e Comarca de Ivaiporã-PR, com o seguintes limites e confrontações:- NORDESTE:- Limita-se com o lote 10, medindo 26,00 metros; A SUDESTE:- Limita-se com a Rua Vasco da Gama, medindo 10,00 metros; SUDOESTE:- Limita-se com o lote 08, medindo 26,00 metros; NOROESTE:- Limita-se com o lote 19, medindo 10,00 metros.- 15) Matrícula 31.935: **Lote de terras 10 (dez), quadra 14 (quatorze)**, com a área de 260,00m² (duzentos e sessenta metros quadrados); situado no Loteamento JARDIM NOVO VERSALHES, quadro urbano desta cidade e Comarca de Ivaiporã-PR, com o seguintes limites e confrontações: NORDESTE:- Limita-se com o lote 11, medindo 26,00 metros; A SUDESTE:- Limita-se com a Rua Vasco da Gama, medindo 10,00 metros; SUDOESTE:- Limita-se com o lote 09, medindo 26,00 metros; NOROESTE:- Limita-se com o lote 18, medindo 10,00 metros.- 16) Matrícula 31.936-

Lote de terras 11 (onze), quadra 14 (quatorze), com a área de 260,00m² (duzentos e sessenta metros quadrados); situado no Loteamento JARDIM NOVO VERSALHES, quadro urbano desta cidade e Comarca de Ivaiporã-PR, com o seguintes limites e confrontações:- NORDESTE:- Limita-se com os lotes 14, 13 e 12, medindo 26,00 metros; A SUDESTE:- Limita-se com a Rua Vasco da Gama, medindo 10,00 metros; SUDOESTE:- Limita-se com o lote 10, medindo 26,00 metros; NOROESTE:- Limita-se com o lote 17, medindo 10,00 metros.- 17) Matrícula 31.970; **Lote de terras 17 (dezesete), quadra 16 (dezesesseis)**, com a área de 260,00m² (duzentos e sessenta metros quadrados); situado no Loteamento JARDIM NOVO VERSALHES, quadro urbano desta cidade e Comarca de Ivaiporã-PR, com o seguintes limites e confrontações:- NORDESTE:- Limita-se com os lotes 16, 15 e 14, medindo 26,00 metros; A SUDESTE:- Limita-se com o lote 11, medindo 10,00 metros; SUDOESTE:- Limita-se com o lote 18, medindo 26,00 metros; NOROESTE:- Limita-se com a Rua Vasco da Gama, medindo 10,00 metros.- 18) Matrícula 31.971; **Lote de terras 18 (dezoito), quadra 16 (dezesesseis)**, com a área de 260,00m² (duzentos e sessenta metros quadrados); situado no Loteamento JARDIM NOVO VERSALHES, quadro urbano desta cidade e Comarca de Ivaiporã-PR, com o seguintes limites e confrontações:- NORDESTE:- Limita-se com o lote 17, medindo 26,00 metros; A SUDESTE:- Limita-se com o lote 10, medindo 10,00 metros; SUDOESTE:- Limita-se com o lote 19, medindo 26,00 metros; NOROESTE:- Limita-se com a Rua Vasco da Gama, medindo 10,00 metros.- 19) Matrícula 31.972; **Lote de terras 19 (dezenove), quadra 16 (dezesesseis)**, com a área de 260,00m² (duzentos e sessenta metros quadrados); situado no Loteamento JARDIM NOVO VERSALHES, quadro urbano desta cidade e Comarca de Ivaiporã-PR, com o seguintes limites e confrontações:- NORDESTE:- Limita-se com o lote 18, medindo 26,00 metros; A SUDESTE:- Limita-se com o lote 09, medindo 10,00 metros; SUDOESTE:- Limita-se com o lote 20, medindo 26,00 metros; NOROESTE:- Limita-se com a Rua Vasco da Gama, medindo 10,00 metros.- 20) Matrícula 31.973; **Lote de terras 20 (vinte), quadra 16 (dezesesseis)**, com a área de 260,00m² (duzentos e sessenta metros quadrados); situado no Loteamento JARDIM NOVO VERSALHES, quadro urbano desta cidade e Comarca de Ivaiporã-PR, com o seguintes limites e confrontações:- NORDESTE:- Limita-se com o lote 19, medindo 26,00 metros; A SUDESTE:- Limita-se com o lote 08, medindo 10,00 metros; SUDOESTE:- Limita-se com o lote 21, medindo 26,00 metros; NOROESTE:- Limita-se com a Rua Vasco da Gama, medindo 10,00 metros.- 21) Matrícula 31.974; **Lote de terras 21 (vinte e um), quadra 16 (dezesesseis)**, com a área de 260,00m² (duzentos e sessenta metros quadrados); situado no Loteamento JARDIM NOVO VERSALHES, quadro urbano desta cidade e Comarca de Ivaiporã-PR, com o seguintes limites e confrontações:- NORDESTE:- Limita-se com o lote 20, medindo 26,00 metros; A SUDESTE:- Limita-se com o lote 07, medindo 10,00 metros; SUDOESTE:- Limita-se com o lote 22, medindo 26,00 metros; NOROESTE:- Limita-se com a Rua Vasco da Gama, medindo 10,00 metros.- 22) Matrícula 31.975; **Lote de terras 22 (vinte e dois), quadra 16 (dezesesseis)**, com a área de 260,00m² (duzentos e sessenta metros quadrados); situado no Loteamento JARDIM NOVO VERSALHES, quadro urbano desta cidade e Comarca de Ivaiporã-PR, com o seguintes limites e confrontações:- NORDESTE:- Limita-se com o lote 21, medindo 26,00 metros; A SUDESTE:- Limita-se com o lote 06, medindo 10,00 metros; SUDOESTE:- Limita-se com os lotes 03, 02 e 01, medindo 26,00 metros; NOROESTE:- Limita-se com a Rua Vasco da Gama, medindo 10,00 metros.

Art. 2º - Revogadas as disposições em contrário, esta Lei entrará em vigor na data de sua publicação.


Paço Municipal "Prefeito Adail Bolívar Rother", Gabinete do Prefeito, aos quinze dias do mês de setembro do ano dois mil e três (15-9-2003).

Senhor Presidente,
Senhores Vereadores:


Estamos encaminhando a essa Câmara, para a devida apreciação, o incluso Projeto de Lei nº 16/2003, que desafeta do domínio público as áreas que especifica.

Os lotes em questão são objeto de permuta com a Imobiliária Versalhes, permuta essa já autorizada por esse Legislativo, através da Lei nº 1.202/2003. Ocorre que há ainda a necessidade de se efetuar a desafetação dos lotes pertencentes ao Município, descaracterizando-os como bens destinados ao uso público para servirem ao uso particular.

Tendo em vista que dessa desafetação depende o registro da escritura de permuta, vimos solicitar que o presente Projeto de Lei seja apreciado em REGIME DE URGÊNCIA, com a convocação das sessões extraordinárias que se fizerem necessárias.



Pedro Wilson Papin
Prefeito Municipal







CÂMARA DE VEREADORES DE IVAIPORÃ

ESTADO DO PARANÁ

COMISSÃO DE JUSTIÇA E REDAÇÃO COMISSÃO DE FINANÇAS E ORÇAMENTOS

PROJETO DE LEI Nº 16/2003 – Poder Executivo


Súmula: Desafeta do domínio público os imóveis que especifica.


PARECER :


As Comissões mencionadas, examinando em conjunto o Projeto de Lei supramencionado, redigido dentro das normas e regras gramaticais, resolvem emitir parecer favorável à sua aprovação.

Plenário Vereador João Costa, aos vinte e dois dias do mês de setembro do ano de dois mil e três.


Cyro Fernandes Corrêa Júnior


Eder Lopes Bueno


Celestino Alves de Sousa Junior


Mário Hort


Leonil Garcia

2



PREFEITURA DO MUNICÍPIO DE IVAIPORÃ

Estado do Paraná

CNPJ/MF: 75.741.330/0001-37

Praça dos Três Poderes, 500 – Fone/Fax: 43-472-4600 – Email: pmi@onda.com.br – CEP: 86870-000 – Ivaiporã – Pr.

Ofício nº 340/2003-GP


Ivaiporã, 19 de setembro de 2003.

Senhor Presidente:

Em atenção ao solicitado no Ofício nº 181/2003, dessa presidência, estamos encaminhando, em anexo, o mapa do loteamento Jardim Novo Versalhes contendo os lotes cujos memoriais descritivos estão contidos no Projeto de Lei nº 16/2003, em tramitação nessa Câmara.

Ao ensejo, reiteramos nossos protestos de consideração e estima.

Atenciosamente,


Pedro Wilson Papin
Prefeito Municipal

Exmo. Sr.

Vereador ANTONIO VILA REAL

DD. Presidente da Câmara de Vereadores de Ivaiporã

Nesta Cidade

RECEBIDO(S) NESTA DATA

Protocolo N.º 2205/03
Ivaiporã, 22 de 09 de 2003

Câmara Municipal de Ivaiporã

Lido em sessão realizada

Em, 22 / 09 / 2003

